STADT BURGDORF

Verdichten als Chance 19.10.2021

Kleinstadt ganz gross. Burgdorf plant die Zukunft.

STADT BURGDORF

Rudolf Holzer

Seit 01.01.2019 Leiter Baudirektion Stadt Burgdorf

Dipl. Architekt FH / SIA REG A

BSc. Betriebswirtschaft / Unternehmensführung FH

Mediator CAS+ / UMCH

rudolf.holzer@burgdorf.ch

Was Sie erwartet

- Mindshift und Veränderungen
- Herausforderungen und Zielsetzungen
- Ganzheitliche Entwicklung
- Strategische Projekte Burgdorf2035

Zeitalter der Veränderung

Mindshift als Herausforderung

- Pandemie als Herausforderung und Chance
- Veränderung Gesellschaft und deren Ansprüche
- Ausprägung der Mega Trends
- Bisherige Strategien und Haltungen werden hinterfragt
- Fokus Klimaschutz / Klimaziele Paris 2050
- Stadtentwicklung als Stakeholder Management
- Resilienz
- Burgdorf SmartCity

Fokus auf Gesamtheitlichkeit

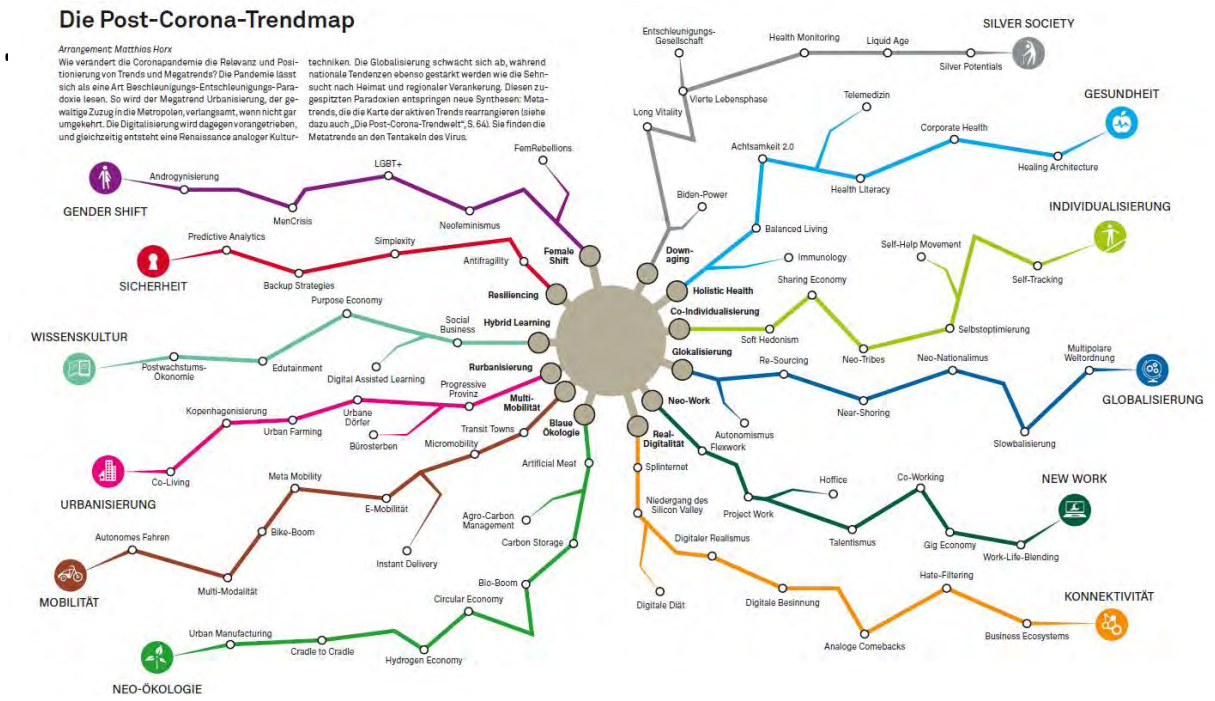

Die Progressive Provinz

Die Kraft der kooperativen Empathie

Der Megatrend »Urbanisierung« scheint eindimensional immer nur in Richtung »Metropolen« zu gehen. Aber das ist ein Irrtum. Auch in der Provinz, in mittleren und kleineren Städten, entsteht ZUKUNFT, entwickelt sich eine neue Heimat der GLOKALISTEN…

Prof. Matthias Horx, Zukunftsinstitut

Klima Force – Stadt Burgdorf
Verbindliche Weisung seit 2019

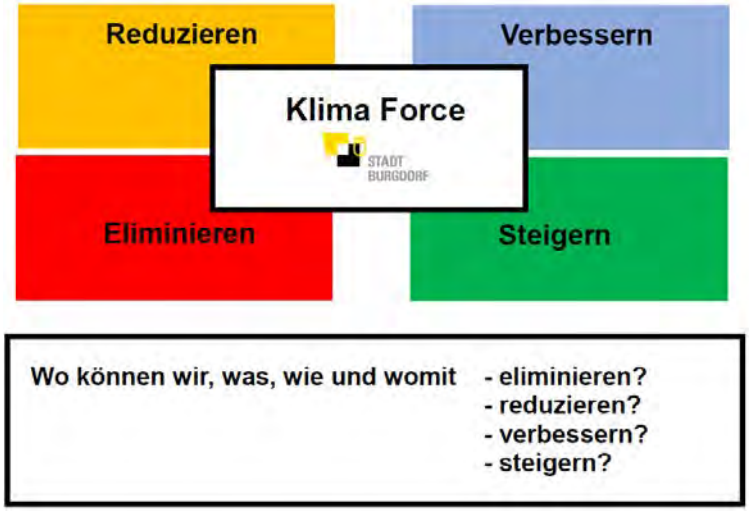

KlimaVision30
Ziele der Strategie

Forderung

- Erreichung der Klimaziele 2030 gemäss Forderung Klimanotstand der Stadt Burgdorf
- 100% CO_2-Neutralität gemäss Stadtrat (Klimanotstand Stadt Burgdorf) bis 2030

Ziel KlimaVision30

- Strategische Grundlage für Verwaltung und Politik der Stadt Burgdorf
- 100% gemäss Strategie KlimaVision30 für die Verwaltung der Stadt Burgdorf bis 2030
- Erreichung der CO_2-Neutralität für Private mit Unterstützung von Verwaltung und Politik

27 Teilziele sind durch Gemeinderat festgelegt und werden nun in die aktuelle Legislaturplanung 2021 - 2024 einfliessen.

KlimaVision30
Ganzheitlichkeitsmodell

Quelle: Teclab

Elemente der Stadtplanung

Arealentwicklungen Burgdorf25

- Verdichtung nach Innen
- Entwicklung einzelner Areale/Grundstücke

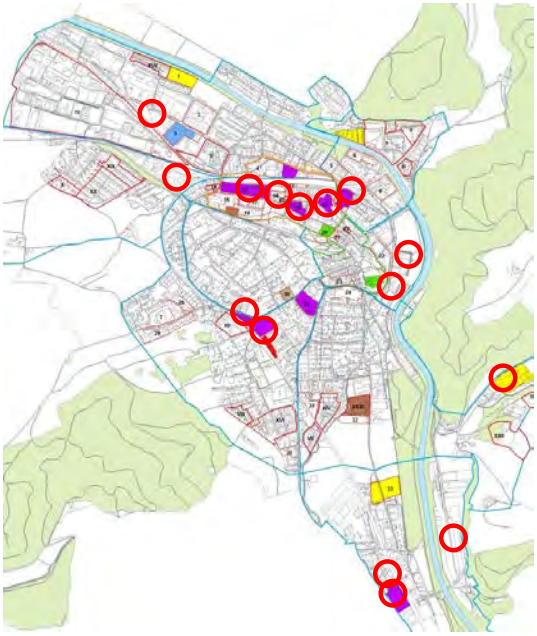

Burgdorf25
Areale in Entwicklung / vor Realisierung

Bildungscampus Gsteig
Technische Fachschule und Gymnasium

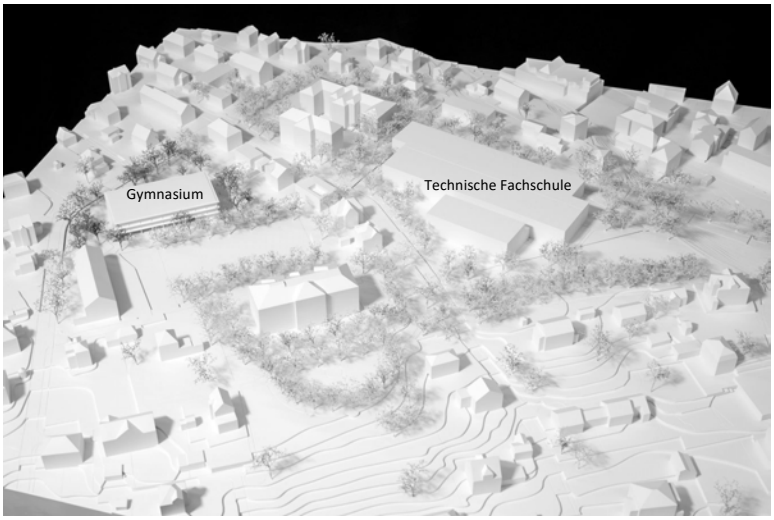

Vernetzt in die Zukunft

STADT BURGDORF

Handlungsfeld 1
Neuer Bushof / Umgestaltung Bahnhof

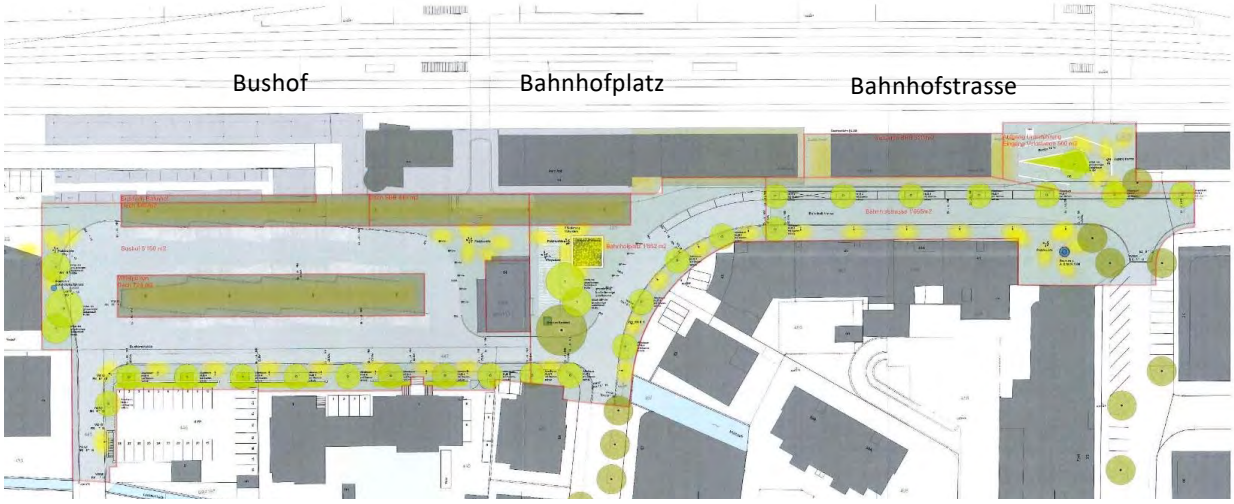

Handlungsfeld 2
Verkehrsberuhigte Innenstadt/Quartiere

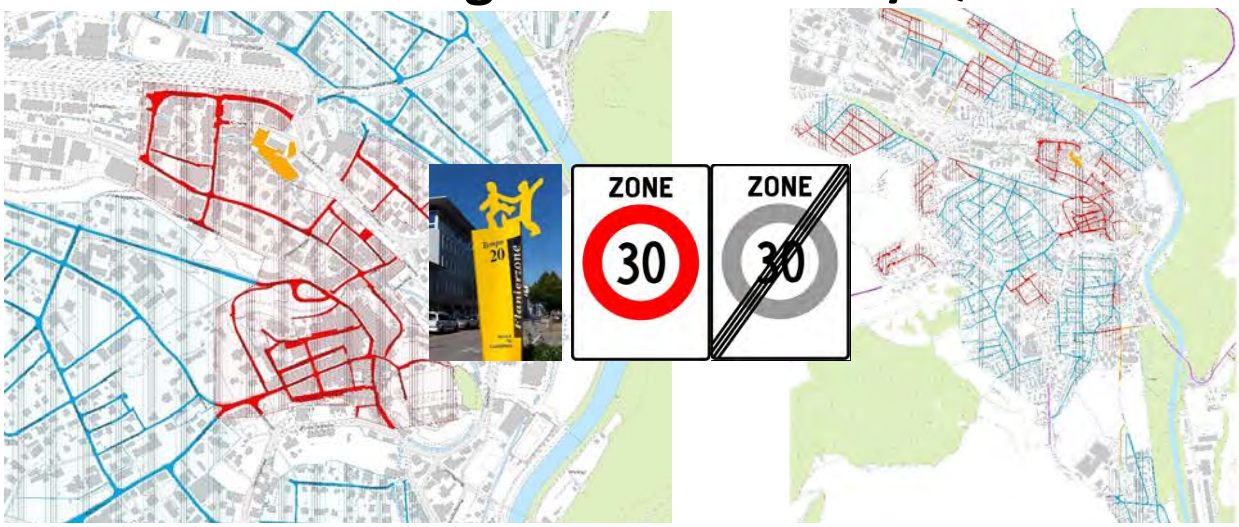

Handlungsfeld 3
Förderung Langsamverkehr

Handlungsfeld 4
Förderung Mobilität, Sharing, Citylogistik

Handlungsfeld 5
Gestaltung öffentliche Freiräume

Handlunsgfeld 6
Schliessen der Lücken im Radwegsystem

Zusätzliche strategische Langsamverkehrswege

1 Neuer Langsamverkehrsweg

Bahnhof SBB – Teclab – Bahnhof Buchmatt – Buchmatt

Neue Strategische Verbindung Zentrum mit Gewerbegebiet

2 Ausbau Langsamverkehrsweg

Bahnhof SBB – Burgdorf Ost – Wynigen

Verbindung Zentrum mit Wohngebiet Ost und Umland

3 Ausbau Langsamverkehrsweg

Bahnhof SBB – Burgdorf Süd – Bahnhof Oberburg

Verbindung Zentrum mit Wohngebiet Süd und Oberburg

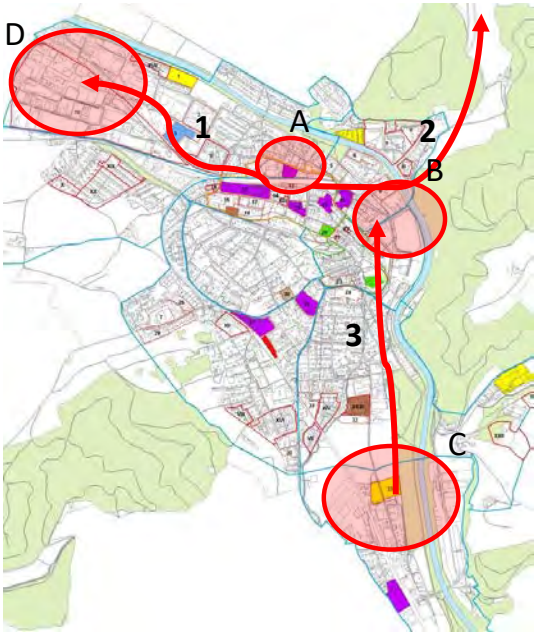

Verkehrssanierung Kantonsstrasse

- Hängiges Bewilligungsverfahren des Projekts beim Kanton Bern……

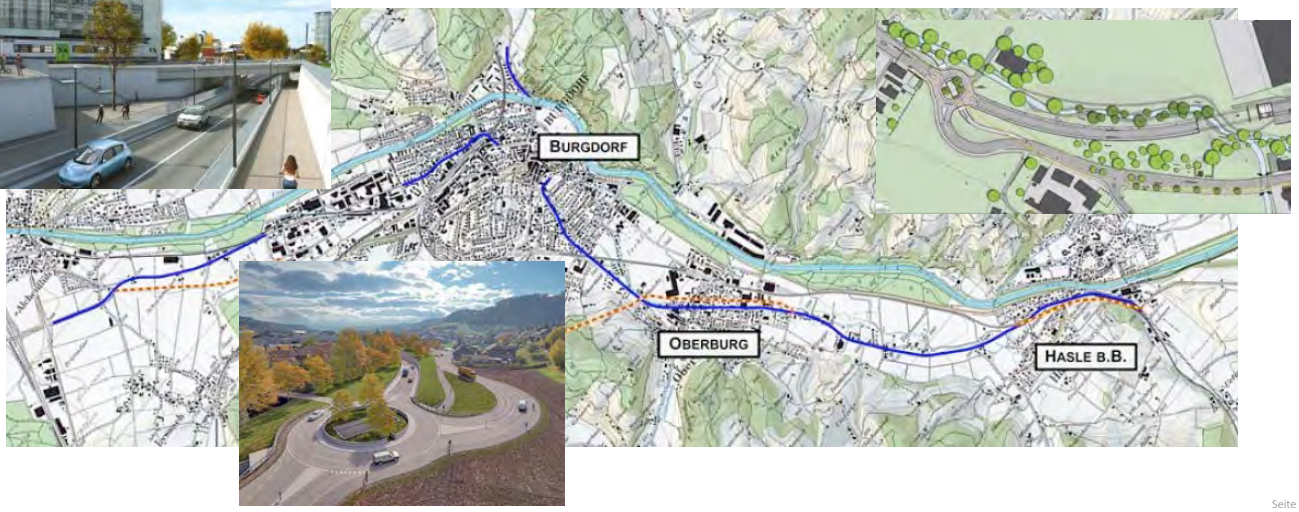

Neue Arealentwicklungen 2035

- Fortführung der Verdichtung nach Innen
- Sicherstellung von qualitativen Freiräume
- Stärkung der polyzentrischen Raumentwicklungen
- Vernetzung von Mobilität und Raum
- Partizipation und Gesamtheitlichkeitsbetrachtung

Arealentwicklungen Nächste Generation

- Vernetzen und Verdichten nach Innen
- Polyzentrische Entwicklungen
- Mobilität und Raum
- Koexistenz der Akteure
- Entwicklung vernetzter Areale

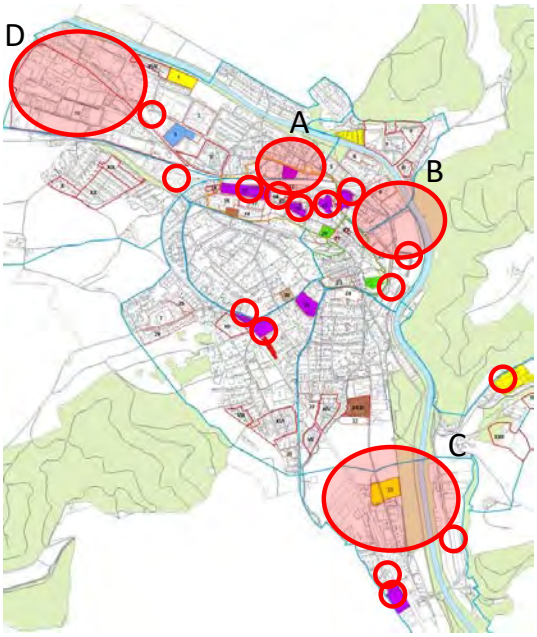

A Bahnhof Nord

B Schützematt
Nutzungs- und Gestaltungskonzept

Areal

- Stadtpark/Allmend
- Öffentliche Anlagen
- Neue zusätzliche Nutzungen
- Nachverdichtung Nutzungen
- Partizipativer Prozess

Langsamverkehr

- Bessere Vernetzung
- Verbesserung Koexistenz
- Ausbau Langsamverkehrswege
- Sharing Hubs

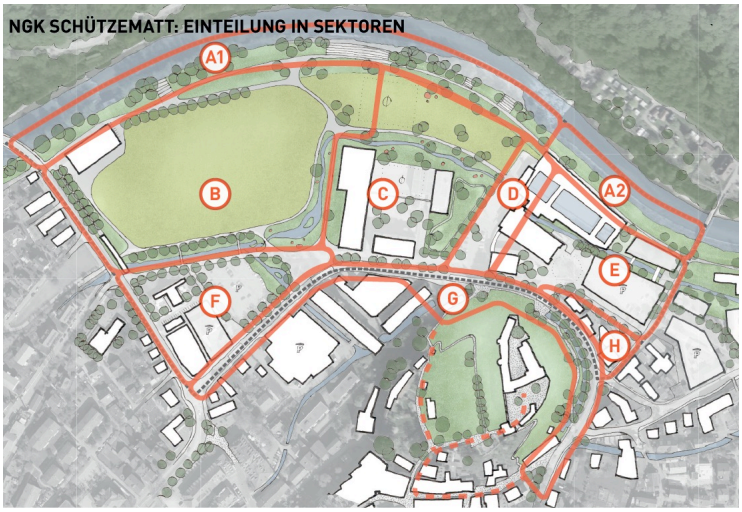

C Bahnhof Oberburg
Polyzentrische Entwicklung

- Gesamtbetrachtung
- Entwicklung Bahnhofgebiet
- Nachverdichtung im Innern
- Ausbau Anbindung ÖV / MIV und Langsamverkehr

Langsamverkehr

- Bessere Vernetzung
- Verbesserung Koexistenz
- Ausbau Langsamverkehrswege
- Sharing Hubs

D Industrie / Gewerbegebiet Buchmatt
Raum schaffen für das Arbeiten

Areal

- Nutzung Gewerbe/Industrie
- Nachverdichtung Perimeter
- Sicherung Raumentwicklung bestehender Unternehmen
- Raum schaffen für neue Unternehmen & Ansiedlungen

Langsamverkehr

- Bessere Vernetzung
- Verbesserung Koexistenz
- Ausbau Langsamverkehrswege
- Sharing Hubs

B.*move* Verwaltungsraumplanung Stadt
Raum schaffen für Neues

Burgdorf Digital

Burgdorf Digital

- Digital Officer seit 1.09.2020
- Digital Strategie vom GR verabschiedet März 2021
- Digitale Transformation der Direktionen
- Diverse Pilotprojekte (IoT, augmented reality, GIS, 4D Stadtmodell, Luucy, IcRoom etc.) seit 2020/2021
- IoT Plattform Stadt Burgdorf und 4d Stadtmodell als Basis für Smartcity

Burgdorf2035

- Kommunaler Siedlungsrichtplan als Zielbild
- Partizipativer Prozess mit der Bevölkerung
- Raumentwicklung
- Mobilität
- Gesellschaft
- Ressourcen
- ……
- Resilienz

STADT BURGDORF

Herzlichen Dank für Ihre Aufmerksamkeit!

Kontakt:
Baudirektion Stadt Burgdorf
Rudolf Holzer
Leiter Baudirektion
Lyssachstrasse 92
3401 Burgdorf
rudolf.holzer@burgdorf.ch
www.burgdorf.ch